






-  - установленная ранее красная линия
 -  - зона с особыми условиями использования территории, сведения о которой содержатся в ЕГРН
 -  - охрannая зона объектов электросетевого хозяйства (ТП - 10 м, ЛЭП 0,4 кВ - 2 м, ЛЭП 10 кВ - 10 м)
 -  - охрannая зона ливневой канализации (3 м)
 -  - охрannая зона водопровода (5 м)

						Заказчик: Карданов А.Х.				
						Документация по внесению изменений в документацию по планировке территории (проект межевания территории) части кадастрового квартала 01:08:0514001 по улице Остапенко Н.И. в городе Майкопе, утвержденную постановлением Администрации муниципального образования «Город Майкоп» от 02.10.2019 № 1222				
<i>Изм.</i>	<i>Кол.уч.</i>	<i>Лист</i>	<i>№ док.</i>	<i>Подпись</i>	<i>Дата</i>					
Проверил	Винокуров А.С.					Материалы по обоснованию проекта межевания территории	<i>Стадия</i>	<i>Лист</i>	<i>Листов</i>	
Разработал							П	2	3	
						Чертеж границ зон с особыми условиями использования территории М. 1:1000	<i>ООО «Орбита»</i>			